NOTA : *Le découpage des lots ainsi que leurs surfaces ne sont donnés qu'à titre indicatif et peuvent varier lors de l'abornement définitif*

CM – CIC Immobilier

AMENAGEMENT FONCIER

5 rue de Berne
67300 SCHILTIGHEIM
www.cmcic-foncier.fr

COMMUNE DE RIEDSELTZ

LOTISSEMENT
" Les Tuileries 2 "

DEMANDE DE PERMIS D'AMENAGER

PA 4 : Plan de composition

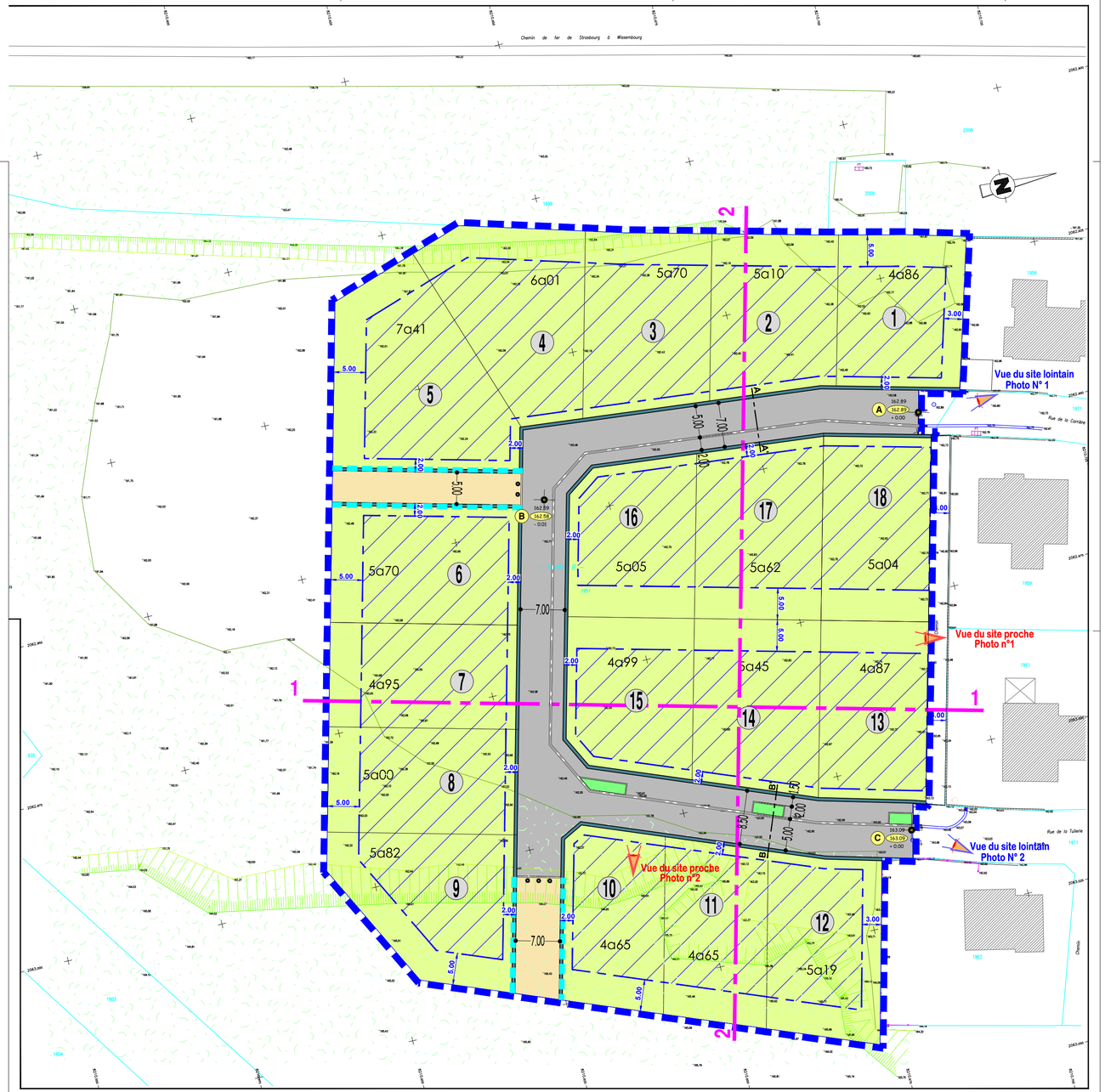

BEREST

Bureaux d'Etudes Réunis de l'EST

INGENIEURS CIVILS DES COLLECTIVITES PUBLIQUES
Infrastructure - Ingénierie

Siège social:

8, rue GIRLENHIRSCH - BP 30012 - 67401 ILLKIRCH-GRAFFENSTADEN
Tél : 03 88 65 36 06 - 03 88 65 36 03 - Télécopieur : 03 88 67 33 52 - Groupe 3 BASTIAN
Email : bastian@berest.fr

Indice	Date	Réalisé par	Objet de la modification	
B	17 Décembre 2018	LEROY E. / BILDSTEIN O.	Modification du périmètre du lotissement	
A	28 Novembre 2018	LEROY E. / BILDSTEIN O.	Version initiale	
Responsable Projet	**Vérificateur**	**ECHELLE**	**N° Affaire**	**N° Pièce**
BASTIAN D.	BASTIAN D.	1/500°	67 0400 18 008 3 0	**PA 4**

Profil A-A'
Ech. 1/100

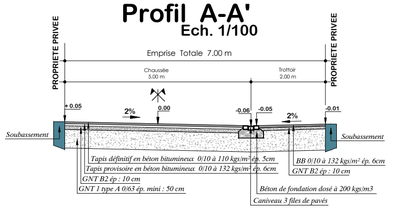

Profil B-B'
Ech. 1/100

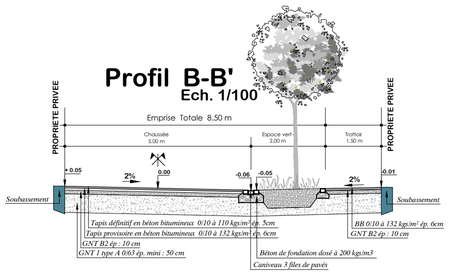

Légende

- Zone d'implantation des constructions
- Zone de recul minimale à respecter pour toutes les constructions
- Zone d'accès interdite aux véhicules
- 1 — 1 Indication des coupes
- A — A' Indication des profils en travers
- Périmètre de l'opération
- Point de vue (environnement proche)
- Point de vue (environnement lointain)

VOIRIE

- D 167.97 / 168.49 / + 0.52 — Cote de terrain naturel / Repère sur plan et Cote de la voirie projetée / Remblais ou déblais
- Point de voirie
- Caniveau 3 files de pavés
- 1 File de pavés de délimitation
- Soubassement de clôture projeté

1. Surface espace commun du lotissement (Futur espace public)

- Surface en enrobés
- Surface en revêtement concassé
- Surface espaces verts

2. Surface espace privé du lotissement

- Surface parcelles privatives